








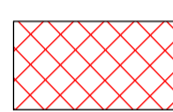
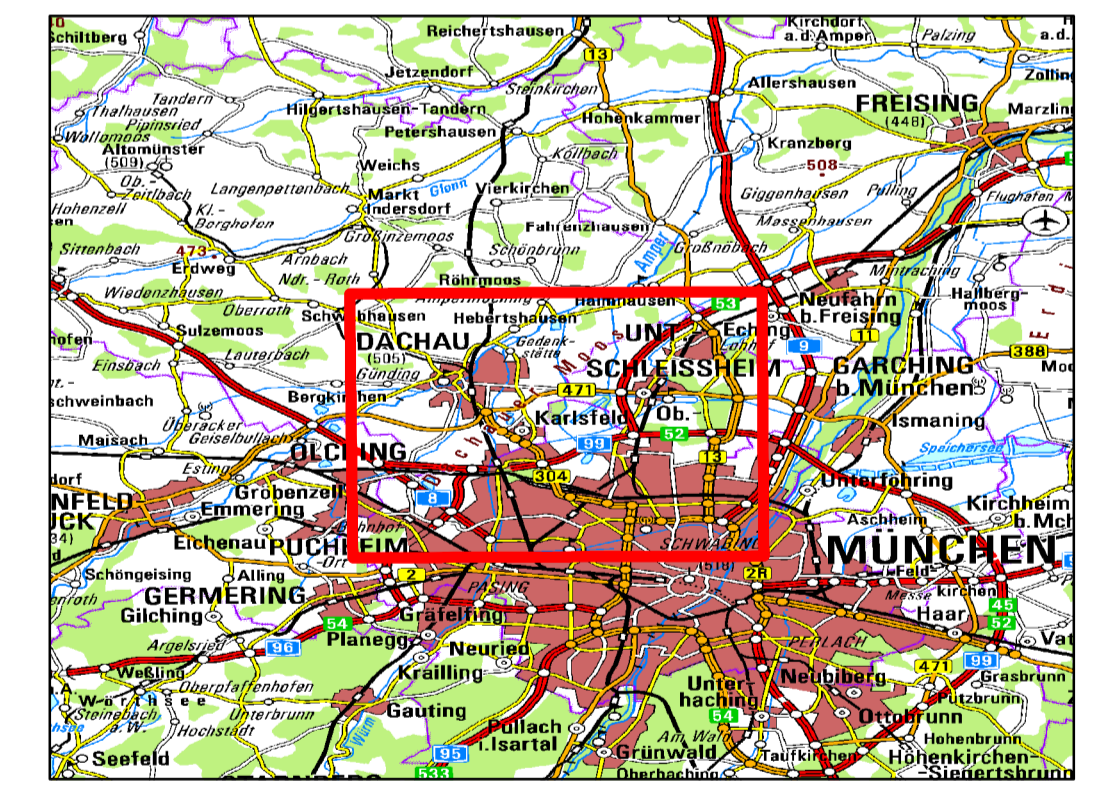



### Legende

-  Landkreis
-  Gemeinde
-  Monitoring-Messstelle
-  Strahlursprung
-  Punktuelle Maßnahmen
-  Lineare Maßnahmen
-  Gewässer I. Ordnung
-  Gewässer III. Ordnung
-  FWK
-  FFH



Vorhaben: Umsetzungskonzept 1_F457 Katterbach, Schwebelbach "Hydromorphologische Maßnahmen" nach EG-WRRL		Anlage: 4
Vorhabensträger: Freistaat Bayern		Plan-Nr.: 4.1
Landkreis: LHSt München, Landkreise München und Dachau		Schutzvermerk/ Dateiname:
Gemeinden: Dachau, Haimhausen, Hebertshausen, Unterschleißheim		Entwurf vom: Februar 2016
Vorhabenskenzeichen: G1K 1841350001		Ersatz für:
Maßstab: 1:30000	Übersichtslageplan	Ursprung: -
Wasserwirtschaftsamt München		
Entwurfsverfasser		
04.03.2016 	04.03.2016 	entw. 10.02.2014 Nebel
Datum: Entwurfsverfasser: bitte ausfüllen	Datum: Vorhabensträger: bitte ausfüllen	gepr. 29.02.2016 Kimer